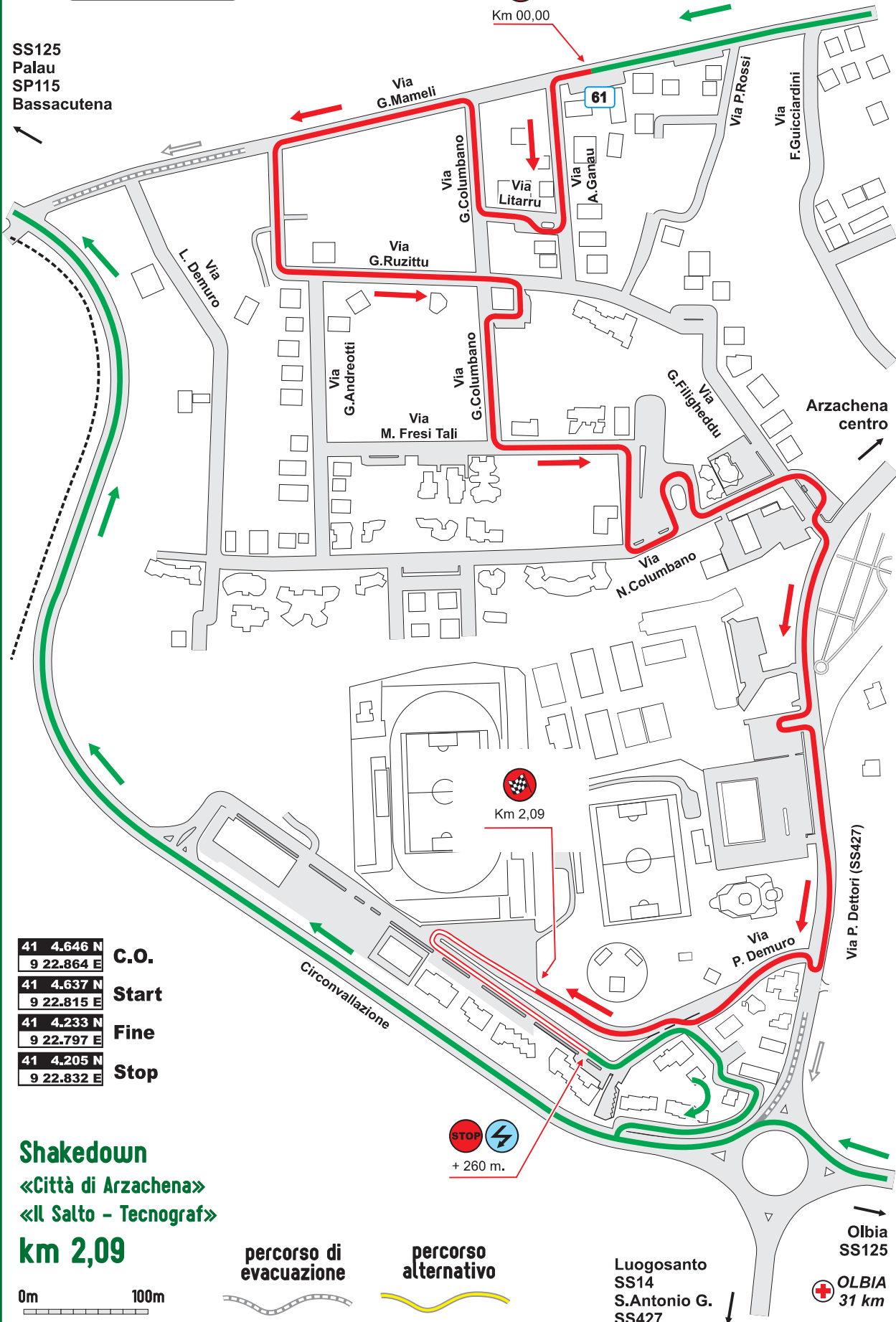




Km 00,00

Arzachena centro

SS125
Palau
SP115
Bassacutena



41	4.646 N	C.O.
9	22.864 E	
41	4.637 N	Start
9	22.815 E	
41	4.233 N	Fine
9	22.797 E	
41	4.205 N	Stop
9	22.832 E	

Shakedown
 «Città di Arzachena»
 «Il Salto - Tecnograf»
km 2,09



percorso di evacuazione



percorso alternativo



+ 260 m.

Luogosanto
SS14
S. Antonio G.
SS427

Olbia
SS125

OLBIA
31 km

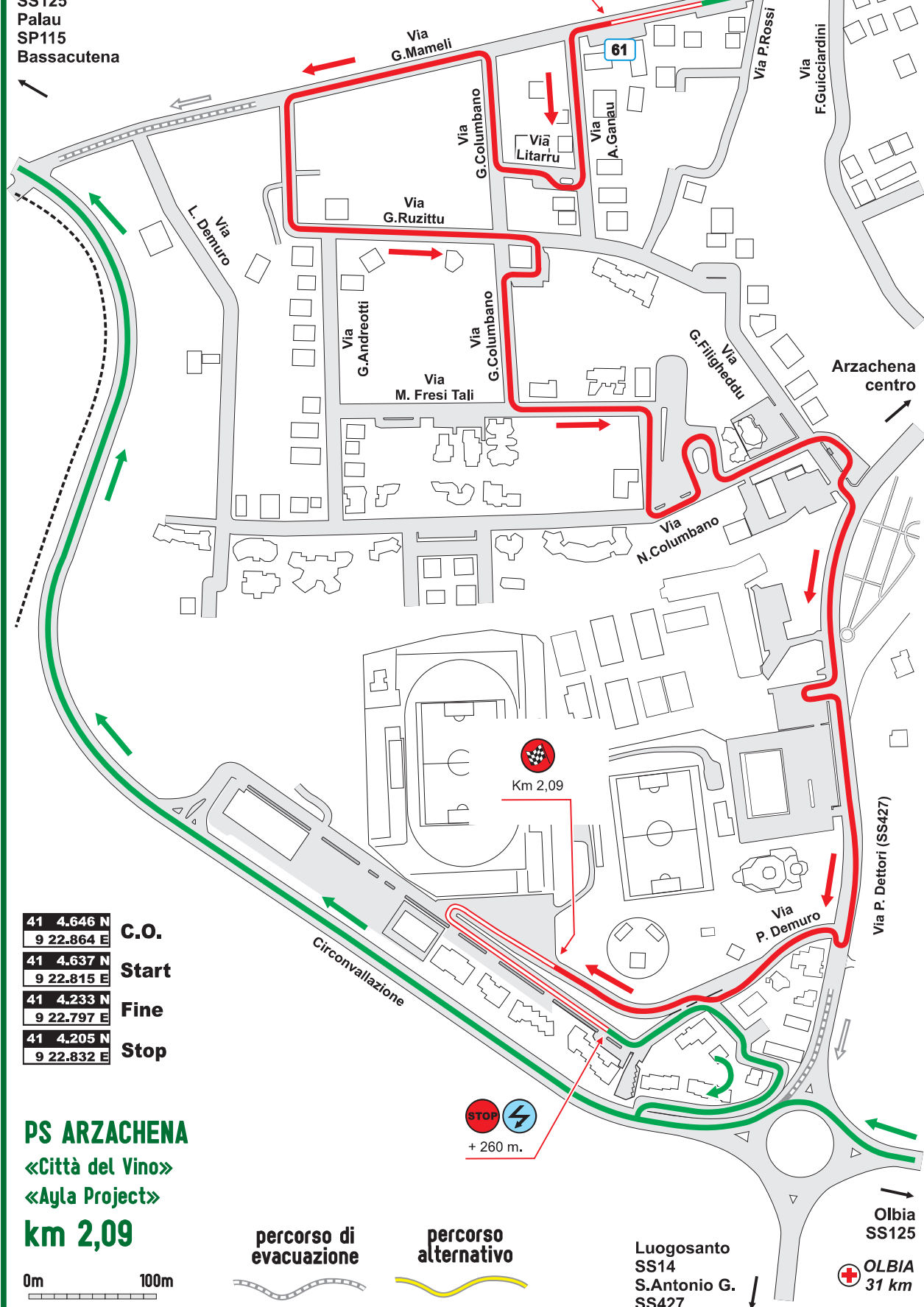


Km 00,00

SS125
Palau
SP115
Bassacutena

Arzachena centro

Perc.
Altern.vo



41	4.646 N	C.O.
9	22.864 E	
41	4.637 N	Start
9	22.815 E	
41	4.233 N	Fine
9	22.797 E	
41	4.205 N	Stop
9	22.832 E	

Km 2,09

PS ARZACHENA
«Città del Vino»
«Ayla Project»
km 2,09

0m 100m

percorso di
evacuazione

percorso
alternativo



+ 260 m.

Luogosanto
SS14
S. Antonio G.
SS427

Olbia
SS125

OLBIA
31 km



Km 00,00

SP14
Arzachena
Luogosanto

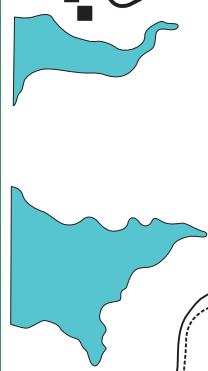
Perc.
Altern.vo



percorso
alternativo

percorso di
evacuazione

Diga sul
Liscia



Stazione
Sant'Antonio

1 Km 03,82

Km 6,80

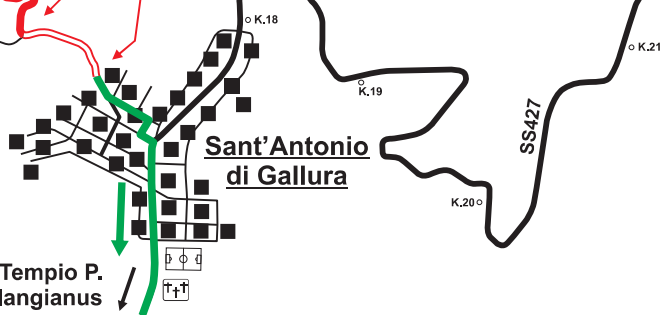
Arzachena

**PS Sant'Antonio
di Gallura**
«Il Lago e l'Olivastro»
«Valkarana»
km 6,80

0km 0,50

TEMPIO P.
26 km
OLBIA
30 km

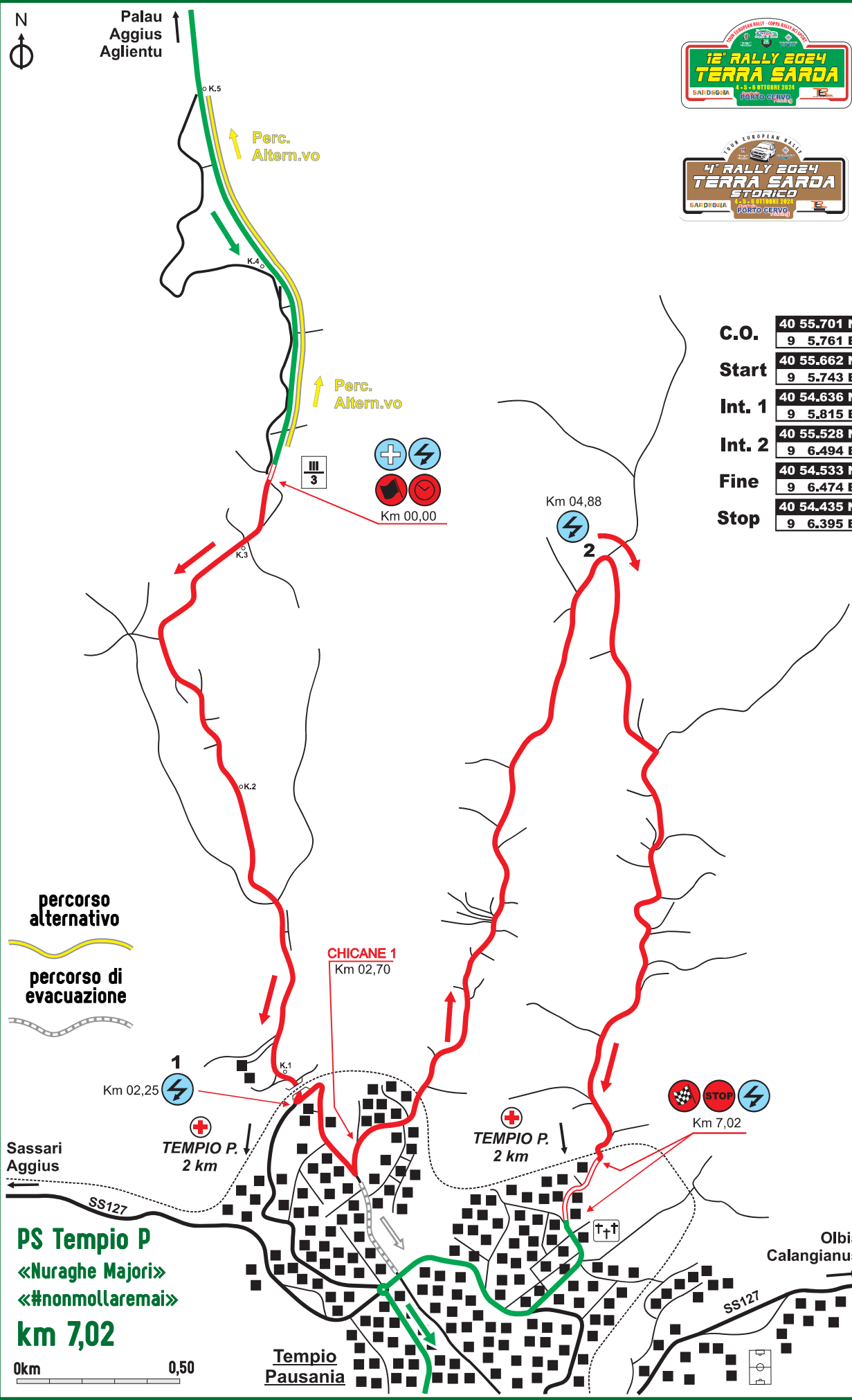
Tempio P.
Calangianus



C.O.	41	2.058 N
		9 18.536 E
Start	41	2.021 N
		9 18.459 E
Int. 1	41	0.498 N
		9 18.507 E
Fine	40	59.710 N
		9 17.833 E
Stop	40	59.642 N
		9 17.997 E



Palau
Agius
Aglentu



C.O.	40 55.701 N
	9 5.761 E
Start	40 55.662 N
	9 5.743 E
Int. 1	40 54.636 N
	9 5.815 E
Int. 2	40 55.528 N
	9 6.494 E
Fine	40 54.533 N
	9 6.474 E
Stop	40 54.435 N
	9 6.395 E

percorso alternativo
percorso di evacuazione

PS Tempio P
«Nuraghe Majori»
«#nonmollaremai»
km 7,02



Tempio Pausania

Olbia Calangianus



PS Aglientu

«Stazzi di Gallura»

«Grimaldi Lines»

km 12,42



Vignola S.Teresa G.

Aglientu

SS133 Tempio P. Luogosanto

TEMPIO P. 25 km

SS133 Tempio P. Luogosanto

TEMPIO P. 28 km

Bassacutena Palau

SS133 Tempio P. Luogosanto

Campovaglio Rena Maggiore S.Teresa G.

Campovaglio Palau SS133 S.Teresa G.

Km 01,46



1

Km 02,95



2

Km 05,44



3

Km 07,98



4

Km 11,55



5

Km 12,42



STOP

CHICANE 1

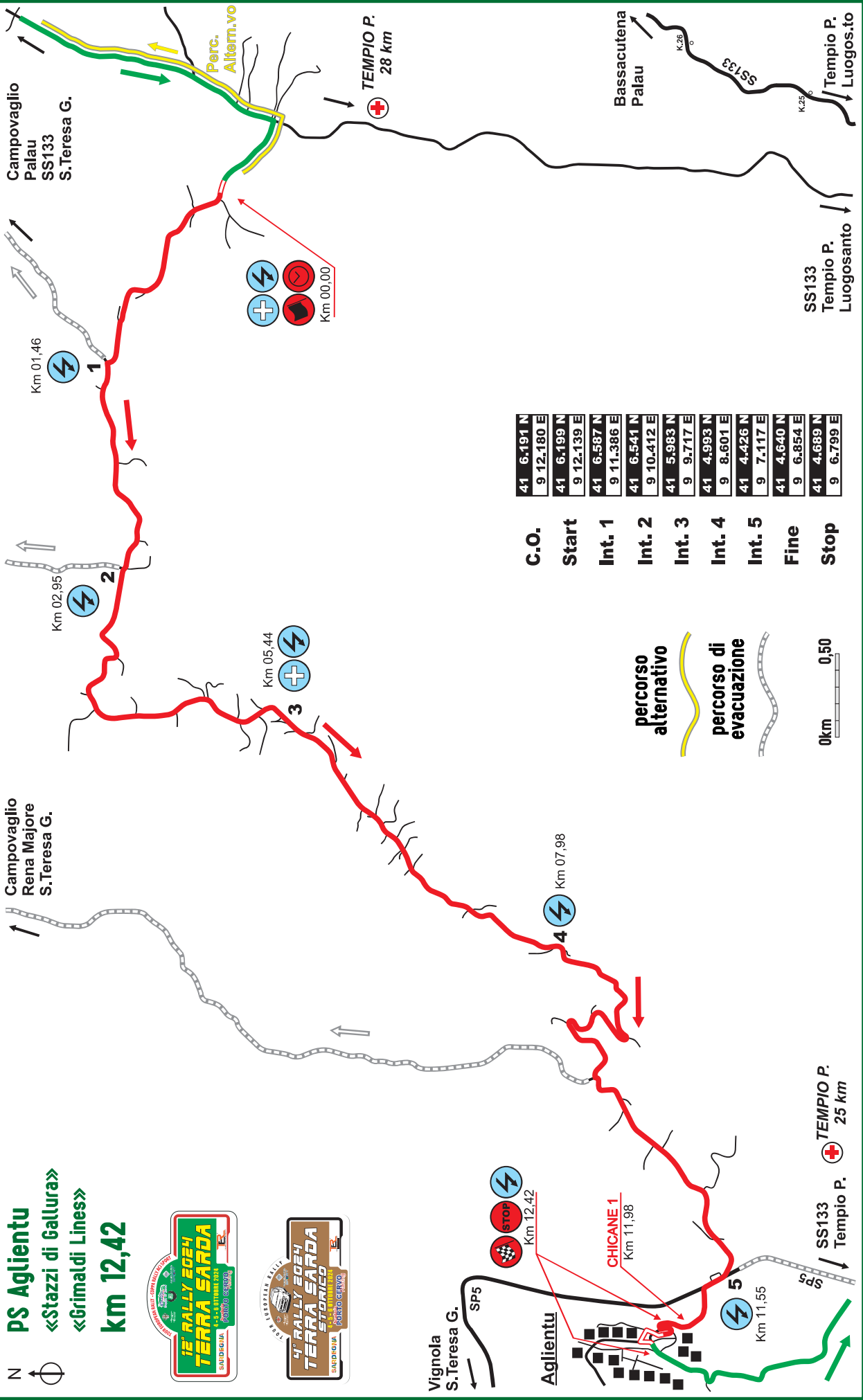
Km 11,98

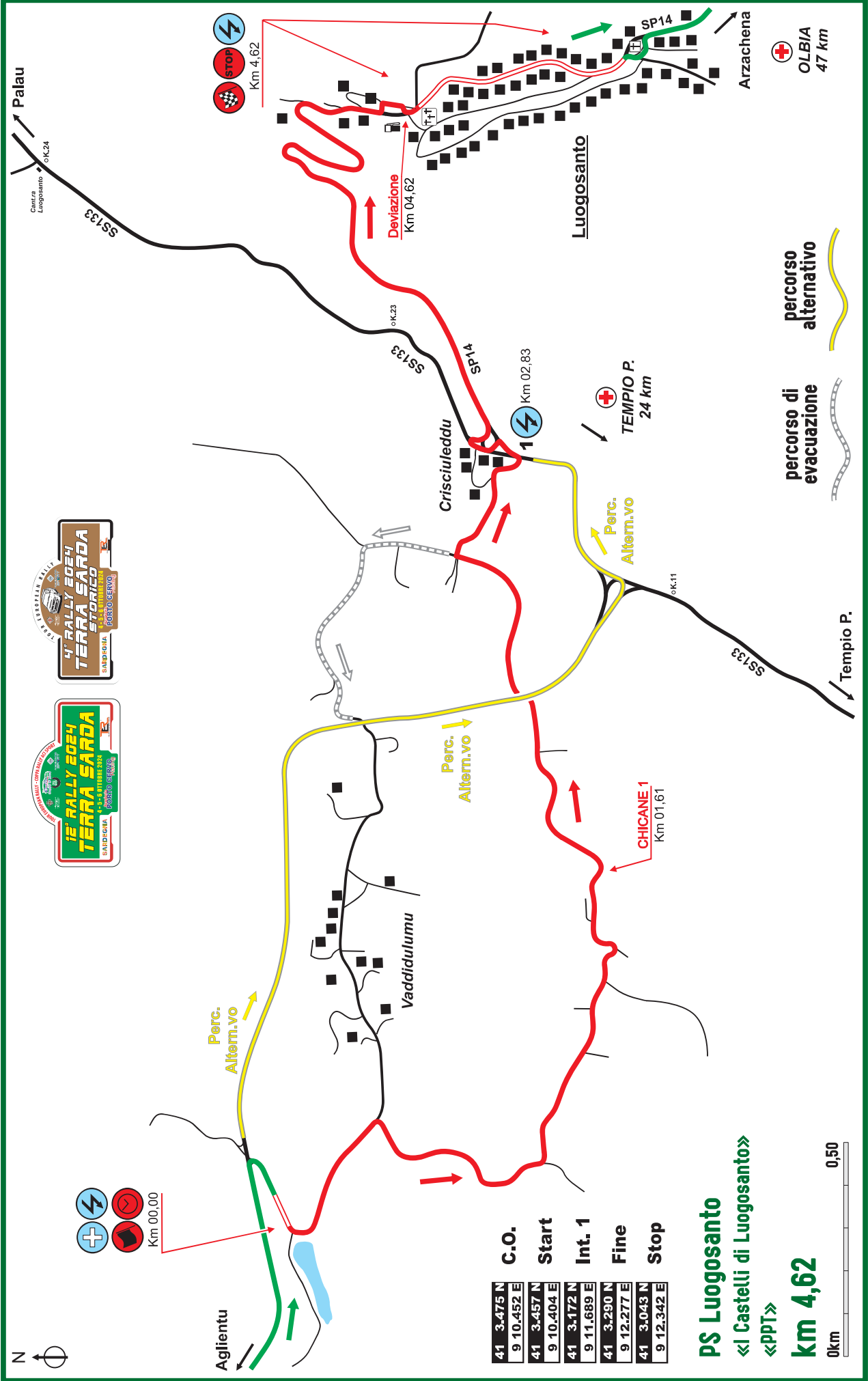

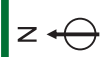
C.O.	41	6.191 N
Start	9	12.180 E
Int. 1	41	6.199 N
Int. 2	9	12.139 E
Int. 3	41	6.587 N
Int. 4	9	11.386 E
Int. 5	41	6.541 N
Fine	9	10.412 E
Stop	41	5.983 N
	9	9.717 E
	41	4.993 N
	9	8.601 E
	41	4.426 N
	9	7.117 E
	41	4.640 N
	9	6.854 E
	41	4.689 N
	9	6.799 E

percorso alternativo

percorso di evacuazione

0km 0,50





C.O.	41	3.475	N	9 10.452	E
Start	41	3.457	N	9 10.404	E
Int. 1	41	3.172	N	9 11.689	E
Fine	41	3.290	N	9 12.277	E
Stop	41	3.043	N	9 12.342	E

PS Luogosanto
 «I Castelli di Luogosanto»
 «PPT»

km 4,62



percorso di evacuazione
 percorso alternativo

OLBIA
 47 km



Porto Cervo
Baia Sardinia

Sett.20
SP59

Abbiadori

Sett.25
SP38

Arza-
chena

Deviazione
Km 03,08

Km 3,13

SP94

OLBIA
29 km

PS Porto Cervo
«Costa Smeralda»
«Cala Costruzioni»
km 3,13

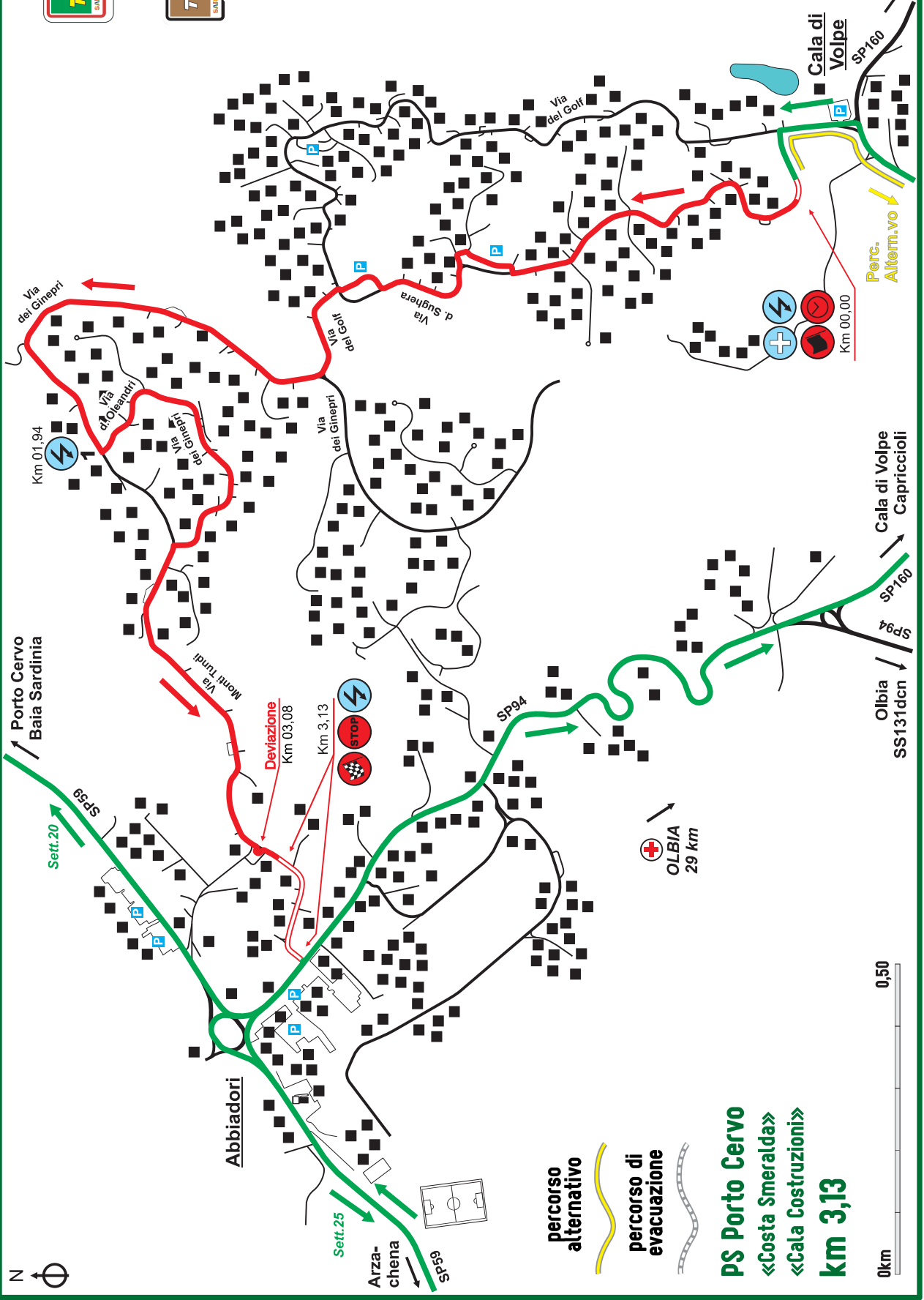


percorso
alternativo

percorso di
evacuazione



C.O.	41	5.516 N
	9	32.379 E
Start	41	5.516 N
	9	32.351 E
Int. 1	41	6.145 N
	9	32.025 E
Fine	41	5.969 N
	9	31.534 E
Stop	41	5.946 N
	9	31.416 E



Km 00,00

Perc.
Altern.vo

Cala di
Volpe

SP160

Capriccioli

SP94

Olbia
SS131dcn

Cala di Volpe
Capriccioli